

Salon de la Géomatique  
Festival International de Géographie  
de Saint-Dié-des-Vosges - 25ème édition

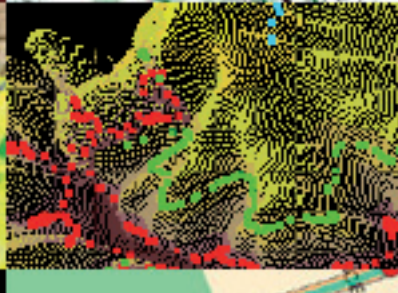



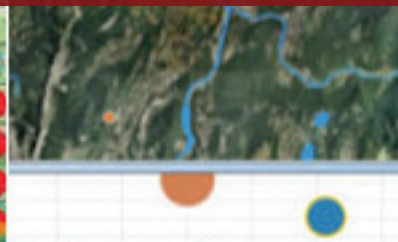
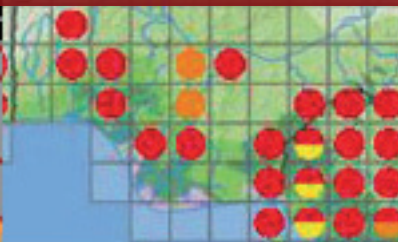
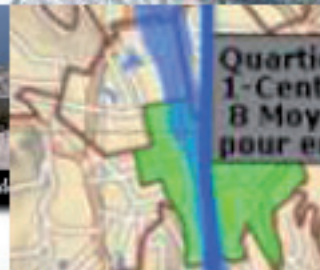
Samedi - dimanche  
4-5 octobre 2014

Septième édition du  
concours de  
géovisualisation  
et cartographies  
dynamiques

<http://concours-geovisualisation.parisgeo.cnrs.fr/> - [concours.geovisualisation@gmail.com](mailto:concours.geovisualisation@gmail.com)



M@ppemonde



# Septième édition du concours de géovisualisation et cartographies dynamiques

<http://concours-geovisualisation.parisgeo.cnrs.fr/>

**Salon de la Géomatique**  
**Festival International de Géographie de Saint-Dié-des-Vosges - 25ème édition**  
**Samedi 4 octobre - dimanche 5 octobre 2014**

*Aujourd'hui la carte se dynamise, s'anime, interagit. Avec les nouvelles technologies de l'information et de la communication, du multimédia, de la sphère Internet, elle renouvelle ses potentialités et s'ouvre aux nouveaux médias à travers différents supports de diffusion (internet, smartphone, tablette tactile ...).*

Le salon de la géomatique du Festival International de Géographie de Saint-Dié-des-Vosges propose une vitrine sur les méthodes, outils et technologies pour observer, analyser et représenter l'espace et les territoires. Il accueille des exposants (laboratoires, entreprises), propose des démonstrations et des animations à un public spécialisé ou non.

Il organise la septième édition du concours de «géovisualisation et cartographies dynamiques» donnant ainsi l'occasion à un large public de découvrir ces multiples formes innovantes, notamment au regard de cartes statiques.

## Appel à contributions

Le concours porte sur des travaux de visualisation dynamique/interactive de l'information géographique pouvant aborder toutes thématiques, mobiliser tous types de méthodes et de technologies innovantes dans le champ des nouvelles représentations en termes de géovisualisation ou cartographies dynamiques (animation, interactivité, multimédia, web...).

**A titre d'exemple**, ces travaux pourront se situer sur le terrain des atlas interactifs, de la cartographie sonore, du web-mapping, des SIG participatifs, de la modélisation dynamique, de modules didactiques autour de l'information spatiale, des outils de suivi de flotte de véhicules... (voir les éditions précédentes sur <http://concours-geovisualisation.parisgeo.cnrs.fr/>).

**La participation**, ouverte à tous, est gratuite. Une présentation publique pédagogique des travaux sera programmée dans le cadre des mini-conf' du salon de la géomatique, en présence du jury. Les applications sont présentées au public sur un stand dédié au concours par leurs auteurs ou leurs représentants.

**Le jury**, composé de spécialistes de différents domaines (cartographie, informatique, géographie, traitement de l'information spatiale) récompense les travaux par de nombreux lots offerts par nos soutiens. Les critères d'évaluation prennent en compte l'intérêt du sujet, le contexte, les méthodes et techniques mises en œuvre, la qualité visuelle et graphique, l'innovation, la pédagogie du travail réalisé. Les travaux lauréats sont publiés dans la revue électronique M@ppemonde dans la rubrique «Lieu dont on parle».

### Modalités de soumission des travaux et de participation

- **avant le 31 mai 2014** - Un dossier de présentation de la contribution de maximum 2 pages avec des illustrations (maximum 5000 caractères), décrivant l'objectif de l'application, la thématique, la technologie mobilisée, le contexte du développement, le cas échéant, le lien vers l'application... Préciser également : le titre de la proposition, les auteurs et organismes d'appartenance, les contraintes matérielles et logicielles pour la présentation de l'application dans le cadre du salon de la géomatique. L'acceptation de la candidature est confirmée par un courrier électronique.
- **samedi 4 et dimanche 5 octobre 2014** - Présentation des applications par les auteurs ou leurs représentants au salon de la géomatique sur le stand du concours. Participation au cycle de mini-conférences du salon de la géomatique mis en place par l'AFI-GÉO. Présentation pédagogique de l'application d'une dizaine de minutes et discussion avec le public, en présence des membres du jury.

Contact : [concours.geovisualisation@gmail.com](mailto:concours.geovisualisation@gmail.com)

Avec le soutien de



20

# Geovisualization, dynamic maps competition

7th Edition

<http://concours-geovisualisation.parisgeo.cnrs.fr/>

Salon de la Géomatique

Festival International de Géographie de Saint-Dié-des-Vosges - 25ème édition

October 4-5, 2014

With the new information, technologies maps renew their potentialities.

The Geomatic Salon of the International Festival of Geography is an opportunity to present methods, tools and technologies to observe, analyze and represent the geographical space.

The Geomatic Salon organizes a **competition on dynamic / interactive maps and geovisualization** which emphasises the visual and graphic quality, the innovation and the pedagogy of the realized application. This competition is free of charge.

## Call for contribution

The **competition** will focus on dynamic/ interactive visualizations of the geographical information concerning various fields and involving all types of methods and innovative technologies.

For example, works may be in the field of interactive atlas, webmapping, public participation GIS, dynamic modelisation, training module for education, real-time tools, ...  
(see previous competitions <http://concours-geovisualisation.parisgeo.cnrs.fr/>).

### To apply

Before Mai 31, 2014: submission of a draft paper with illustrations (max. 2 pages) which presents:

- (i) Title, authors, and laboratory/institution, and software used;
- (ii) Objectives, themes, technologies and webpage (if appropriate).

October 4-5, 2014 (Friday to Sunday): presentation of the work by the authors in the Geomatic Salon (competition stand) during the week end + a short public presentation (educational presentation of the application and 10 minutes discussion) in the presence of the jury during a conference cycle.

Contact : [concours.geovisualisation@gmail.com](mailto:concours.geovisualisation@gmail.com)

Avec le soutien de

