



FESTIVAL INTERNATIONAL DE GÉOGRAPHIE DE SAINT-DIÉ-DES-VOSGES

Salon de la géomatique

avec la SNCF, Esri, Open Street Map, CartONG, l'Institut Géographique National, l'ENSG (École de la géomatique), l'Association Française pour l'Information Géographique, le Ministère des Affaires Étrangères, l'Association Française de Topographie, la MAIF, le Laboratoire Informatique de Grenoble, LOTERR (centre de recherche en géographie), Canopée

Le programme

2-4 octobre 2015

À écouter

1 table ronde, 3 conférences, 15 mini conf', 1 soirée ciné



8ème édition du

Concours géovisualisation et cartographies dynamiques

À découvrir

cartographie des risques, le portail cartographique de services de la Ville de Niort, une application web SIG dédiée aux infrastructures routières, la simulation de trafic dans un environnement 4D, LetItFlow (LET Interactive transposition of Flows), Topogram - visualisation spatio-temporelle des réseaux, Func-i - visualisation d'indicateurs fonctionnels, le territoire "pratique", Récitoire - réalisation d'enquêtes qualitatives, Atlascine : Cartographier les récits pour les analyser, «Mon Grandparis»

Les animations du salon

GéoTraces - dessiner une trace dans la ville : imaginer, parcourir, cartographier
Cinémaps : retrouver les dispositifs géographiques dans les films et séries
Le quizz du salon : découvrir différentes facettes de la géomatique...













FESTIVAL INTERNATIONAL DE GÉOGRAPHIE DE SAINT-DIÉ-DES-VOGES

Concours géovisualisation et cartographies dynamiques

Salon de la géomatique - Programme 2015

Vendredi 2 octobre 2015

Le concours, les stands et les mini-conf' se tiennent à l'Espace Nicolas Copernic 1er étage (au-dessus du salon du livre)

- 9:30**  **Découverte du salon de la géomatique** - Accueil scolaire - GéoTraces - Quizz - Cinémaps
12:00 H. Quinquenel, les étudiants de l'ENSG, H. Mathian, C. Cunty, F. de Blomac
- 10:00**  Mini-conf' AFIGEO - **De la cartographie à la géomatique**, F. Dhee, ENSG - IGN
10:45
- 11:00**  Mini-conf' AFIGEO - **Géomatique : quelles formations pour quels métiers ?**
11:30 P. Bazile, AgroParisTech - UMR TETIS
- 12:00**  Mini-conf' AFIGEO - **À la découverte du DVD des communes de la Nouvelle-Calédonie**
12:30 J.-C. Gay, Université de Nice Sophia Antipolis & IRD
- 14:00**  **Découverte du salon de la géomatique** - Accueil scolaire - GéoTraces - Quizz - Cinémaps
17:00 H. Quinquenel, les étudiants de l'ENSG, H. Mathian, C. Cunty, F. de Blomac
- 14:00**  Concours géovisualisation 1 - **Cartographie des risques**
15:00 (1) *L'Intelligence Artificielle au profit de la cartographie des risques*
M. Lacroix, Université Pierre et Marie Curie Laboratoire METIS - Entreprise Spatial France
Webmapping - (2) *Le Plan Local d'Urbanisme et le portail cartographique de services de la Ville de Niort*, V. Jantzen, Ville de Niort
(3) *Application web SIG dédiée aux infrastructures routières*
K. Numico, Loire le département, Master OTG Strasbourg
- 15:00**  Concours géovisualisation 2 - **Mobilités et réseaux**
16:00 (4) *LetItFlow (LET Interactive transposition of Flows) : application interactive de visualisation des flux*, L. Bouzouina, T. Leysens, Laboratoire d'Économie des Transports - ENTPE - UMR CNRS 5593 - Université de Lyon
(5) *Topogram, outil web de visualisation spatio-temporelle des réseaux*, C. Renaud*, G. Bahde**, *Telecom ParisTech UMR LTCl, **Université J. Monnet St Etienne UMR 5600
(6) *Données gratuites Open source pour la simulation de trafic dans un environnement 4D*, J. Richard, Université Paris Est, Marne la Vallée
- 16:00**  Mini-conf' AFIGEO - **ENERGIC_OD : réseau européen pour la redistribution de l'information géospatiale aux utilisateurs de la communauté Open Data**, Y. Riallant, AFIGEO
16:30
- 17:15**  Conférence géomatique - **La cartographie critique face à la profusion de petites cartes sur le web : enjeux et perspectives de renouvellement**
18:00 ► **Salle du CEPAGRAP Espace des Arts Plastiques**
M. Noucher, UMR ADESS Aménagement, Développement, Environnement, Santé et Sociétés, Université de Bordeaux
- 20:00**  Soirée cinéma - **Quand les cartes envahissent le grand écran**
22:00 proposée par F. de Blomac, Y. Calbérac, T. Joliveau ► **Foyer du Temple**









FESTIVAL INTERNATIONAL DE GÉOGRAPHIE DE SAINT-DIÉ-DES-VOGES

Concours géovisualisation et cartographies dynamiques

Salon de la géomatique - Programme 2015

Samedi 3 octobre 2015

Le concours, les stands et les mini-conf' se tiennent à l'Espace Nicolas Copernic 1er étage (au-dessus du salon du livre)

- 9:00**  Mini-conf' AFIGEO - **La cartographie au sein du ministère des Affaires étrangères et du Développement international**, E. Van Lauwe, J. Miralles
- 9:30**  **Découverte du salon de la géomatique** - Animations : GéoTraces, Quizz, Cinémaps
12:00 H. Quinquenel, les étudiants de l'ENSG, H. Mathian, C. Cunty, F. de Blomac
- 9:30**  Concours géovisualisation 3 - **Collecter - représenter**
10:40 (7) *Atlascine : Cartographier les récits pour les analyser*, S. Caquard*, J.-P. Fiset**,
*Université Concordia, Montréal, **Class-One Technology Inc.
(8) *Récitoire - Une application client/serveur pour la réalisation d'enquêtes qualitatives*,
D. Noël, M. Villanova-Oliver, J. Gensel, Équipe STEamer,
Laboratoire Informatique de Grenoble, Université Grenoble Alpes
(9) «*Mon Grandparis*» : *une cartographie sensible des lieux du Grand Paris faite par ses habitants*, J. Rabie, M. Martin, Atelier international du Grand Paris
- 11:00**  Conférence géomatique - **L'information géographique numérique : au-delà des cartes, de nouvelles spatialités ?** ▶ InSIC
11:45 T. Joliveau, Université Jean-Monnet de Saint-Etienne, UMR Environnement Ville Société
- 14:00**  **Découverte du salon de la géomatique** - Animations : GéoTraces, Quizz, Cinémaps
17:00 H. Quinquenel, les étudiants de l'ENSG, H. Mathian, C. Cunty, F. de Blomac
- 14:00**  Concours géovisualisation 4 - **Visualisation des territoires**
14:40 *Func-i - Une plateforme de calcul et de visualisation d'indicateurs fonctionnels*,
N. Lambert*, T. Giraud*, T. Gunek*, H. Commenges**,
* UMS 2414 RIATE, ** UMR 8504 Géographie-cités
À la recherche du territoire "pratiqué", C. Hurez, J. Pélata,
Centre d'études et d'expertise sur les risques, l'environnement, la mobilité et l'aménagement
- 15:00**  Mini-conf' AFIGEO - **CartONG - Sauver des vies avec des cartes : une utopie ?**
15:30 Les enjeux de la cartographie dans les crises humanitaires, C. Pierrat
- 16:00**  Conférence géomatique - **L'imaginaire dans la création de la carte**
16:45 ▶ **Salle du CEPAGRAP Espace des Arts Plastiques**
L. Jégou, Université de Toulouse 2 Jean-Jaurès, UMR LISST / Cieu
- 17:00**  Mini-conf' AFIGEO - **Plan de Corps de Rue Simplifié : un référentiel pour la voirie**,
17:30 Y. Riallant, AFIGEO
- 17:30**  Mini-conf' AFIGEO - **Programme GEOSUD : portail de mise à disposition d'images satellites pour les gestionnaires du territoire**, P. Bazile, AgroParisTech - UMR TETIS
18:15



FESTIVAL INTERNATIONAL DE GÉOGRAPHIE DE SAINT-DIÉ-DES-VOSGES

Concours géovisualisation et cartographies dynamiques


Salon de la géomatique - Programme 2015





Dimanche 4 octobre 2015

Le concours, les stands et les mini-conf' se tiennent à l'Espace Nicolas Copernic 1er étage (au-dessus du salon du livre)

9:00  Table ronde - **L'imaginaire géographique est-il soluble dans le numérique ?** ► IUT
10:30 animée par F. de Blomac (DécryptaGéo),
avec H. Desbois, L. Jégou, T. Joliveau, J. Lévy et M. Noucher,

9:30  **Découverte du salon de la géomatique** - Animations : GéoTraces, Quizz, Cinémaps
12:00 H. Quinquenel, les étudiants de l'ENSG, H. Mathian, C. Cuntly, F. de Blomac

11:00  Mini-conf' AFIGEO - **OpenStreetMap, cartographie collaborative, citoyenne et mondiale.**
11:45 **La carte libre et participative**, B. Fournier, OpenStreetMap France

11:45  Mini-conf' AFIGEO - **M@ppemonde, une revue en ligne et ouverte**
12:00 **sur l'image géographique et les formes du territoire**
L. Jégou, co-directeur de la revue Mappemonde,
Université de Toulouse - Jean Jaurès / UMR LISST du CNRS

14:00  **Remise des prix du concours de posters scientifiques**
15:00 parrainé par l'ADFIG - Association pour le développement du Festival international de géographie
Remise des prix du concours de Géovisualisation et cartographies dynamiques
parrainé par l'ADFIG, Decryptagéo, Esri, Mémoires, Laboratoire Informatique de Grenoble, MAIF

15:00  Clôture du salon. Rendez-vous en 2016 ...