




Salon de la géomatique
Festival International de Géographie
de Saint-Dié-des-Vosges

24ème édition
3-6
octobre
2013

Programme des conférences





Programme des conférences Vendredi 4 octobre 2013

Mini conférences AFIGÉO



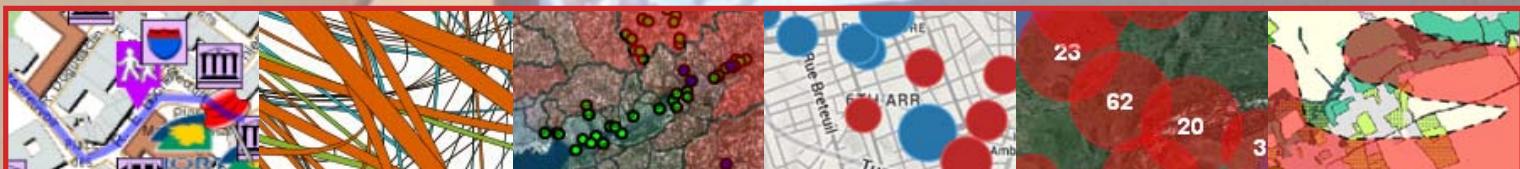
- ▶ 9:30-10:00 **Population et espace : une réconciliation possible par les cartogrammes ?**
Sébastien Oliveau, Samuel Carpentier, UMR ESPACE, Université Aix-Marseille
- ▶ 10:00-10:30 **Visualiser l'effort de la marche en ville : apport des SIG**
Nadja Victor*et**, Olivier Klein*, Thierry Joliveau, *CEPS/INSTEAD, **UMR 5600 EVS-ISTHME
- ▶ 10:30-11:00 **Observation des mobilités quotidiennes. La vidéo géo-référencée, un changement de regard sur les déplacements des individus**
Guillaume Drevon*et** - Olivier Klein*, *CEPS/INSTEAD, **UMR PACTE
- ▶ 11:00-11:30 **Géomatique: quelles formations pour quels métiers ?** Pierre Bazile, AFIGEO

Mini conférences Géovisualisation et cartographies dynamiques

- ▶ 14:00-14:45 **Projets Master**
CartoPerso, Georges Hinot, Master Géomatique, Université de Cergy-Pontoise
In Bicyclette We Trust : visualisation interactive des usages des vélos en libre service à Marseille,
Camille Fossier*, Cyril Jayet*, Lucie Nahassia**,
*Master Carthagéo, Paris 1, Paris 7, ENSG, **doctorante UMR Géographie-cités
- ▶ 15:00-15:45 **Géovisualisation des liens / des flux**
Les collaborations scientifiques mondiales 1999-2008, Laurent Jégou*, Marion Maisonobe**,
*Cartographe, Département de Géographie, **Doctorante, UMR LISST-Cieue, Université Toulouse 2 - Le Mirail
CARTOD / MAPOD CARTographie des matrices de flux Origine-Destination /
MAPping Origin-Destination flow matrix, Olivier Bonin*, Françoise Bahoken**, Samuel Mermet*,
Université Paris-Est / IFSTTAR, *UMR LVMT, **UR SPLOTT et UMR Géographie-cités (associée)
- ▶ 16:00-16:45 **Webmapping**
WPS BASSIN VERSANT - Un outil de modélisation hydrologique intégré à une Infrastructure de Données Spatiales,
Hervé Squidant, Roderic Béra, Pierre Arousseau, UMR 1069 SAS, Agrocampus Ouest
La cartographie au service des pratiques sportives. L'exemple de Judocarto et de la ligue d'Aquitaine de judo, Grégory Martin, Docteur en Géographie, Université de Bordeaux 3

Animation : accueil des scolaires

- ▶ Découvrir la géomatique avec un quizz proposé par les participants du salon





Programme des conférences Samedi 5 octobre 2013

Mini conférences Géovisualisation et cartographies dynamiques

9h30-10:15 Portails cartographiques

Habitats naturels ARCH : un portail de services pour l'analyse environnementale - Région Nord-Pas de Calais, Christophe Chantraine*, Christophe Bury**, *Memoris, **Conseil régional Nord-Pas de Calais
Portail cartographique de services de la Ville de Niort, Véronique Jantzen* et Christophe Chantraine**, *Ville de Niort, **Memoris

10:15-10:45 Applications mobiles

Cartophonies, comment sonne le monde ?, Sylvie Laroche, Architecte, membre du laboratoire CRESSON (UMR Ambiances architecturales et urbaines), ENSA Grenoble

Mini conférences AFIGÉO



11:00-11:30 Programme Geosud : portail de mise à dispo d'images satellites

pour les gestionnaires du territoire, Pierre Bazile, AgroParisTech - UMR TETIS

Animation : course d'orientation suivie par GPS

15:00-16:30 *Partez à la découverte de St-Dié en optimisant votre itinéraire. En famille, entre amis, en équipe ou seul relevez le défi de découvrir les trésors de St-Dié-des-Vosges en parcourant la distance la plus courte possible... mais en autant de temps que vous le souhaitez pour admirer le paysage en chemin !*
avec les étudiants du Master Cathagéo, ENSG, université Paris 1 et Paris 7

Conférence géomatique

14:00-15:00 *Monitoring des investissements économiques chinois en Afrique francophone et de leur impact environnemental*

par Thierry Rousselin, GEO 212

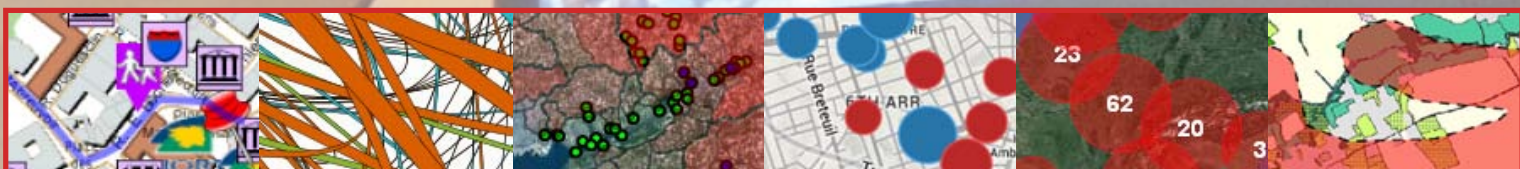
15:15-16:10 *La cartographie numérique en ligne, enjeu de géopolitique : le cas de la Chine*

par Jérôme Staub, ENS Lyon

16:30-17:30 *Le métier de cartographe face à la Chine.*

L'exemple de Jean-Baptiste Bourguignon d'Anville (1697-1782)

par Philippe Foret, Université de Saint Gall (Suisse)





Salon de la géomatique Festival International de Géographie de Saint-Dié-des-Vosges

24ème édition
3-6
octobre
2013

Programme des conférences Dimanche 6 octobre 2013

Mini conférences AFIGÉO



9:30-10:00 *La visualisation de données temporelles avec ArcGIS*

3 exemples de l'atlas de la Grande-Région

Malte Helfer, Université du Luxembourg

10:00-10:30 *L'occupation du sol à grande échelle*

pour la caractérisation des pressions sur les cours d'eau

Aurélia Decherf, AgroParisTech - UMR TETIS

10:30-11:00 *Les daltoniens et la cartographie*

Francis Dhee, ENSG

Animation : course d'orientation suivie par GPS

11:00-12:30, 13:30-15:00

Partez à la découverte de St-Dié en optimisant votre itinéraire. En famille, entre amis, en équipe ou seul relevez le défi de découvrir les trésors de St-Dié-des-Vosges en parcourant la distance la plus courte possible... mais en autant de temps que vous le souhaitez pour admirer le paysage en chemin !

avec les étudiants du Master Cathagéo, ENSG, université Paris 1 et Paris 7

Remise des prix des concours - Musée Pierre-Noël

11:30

Remise des prix du *concours de posters scientifiques* parrainé par La Caisse d'épargne .

Remise des prix du *concours de géovisualisation Géovisualisation*

et cartographies dynamiques parrainé par l'ADFIG, ESRI et Decryptagéo

