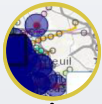




Festival international de géographie de saint-dié-des-vosges

# Concours géovisualisation et cartographies dynamiques

9ème édition ..... **Candidats 2016**



**Application : Harcèlement verbal à caractère sexuel envers les femmes en Île-de-France**  
H. Guyomard, M. Guillemain, T. Rosier, Master Géomatique appliquée aux études urbaines et aux risques, Université de Cergy-Pontoise



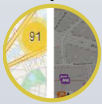
**“Mon école sous l'eau” : le risque inondation expliqué aux enfants**  
M. Vallui, L. Brisot, R. Mayou, L. Gérard, Master Géomatique appliquée aux études urbaines et aux risques, Université de Cergy-Pontoise



**Minecraft à la carte - Le nouveau service de l'IGN qui allie jeu et cartographie 3D**  
F. Lecordix, IGN - Institut national de l'information géographique et forestière




**Valoriser les évènements sportifs : l'exemple du Paris-Roubaix**  
C. Bury, Région Hauts-de-France – Nord pas de Calais - Picardie



**Schéma Directeur d'Accessibilité voirie et espace public de Nantes Métropole (SDA)**  
D. Abdou, Nantes Métropole



**CartOrient**  
E. Giraudet, C. Lecomte, J. Thorez, UMR Mondes Iranien et Indien



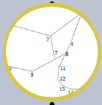
**Visualiser les risques liés aux réseaux souterrains**  
M. Lacroix, Université Pierre et Marie Curie, Laboratoire METIS -1Spatial France SAS



**TimeLine Exploratory DashBoard**  
R. Cura, UMR Géographie-cités, LabEx DynamiTe & Université Paris 1 Panthéon-Sorbonne



**Projet GeoSeastems**  
M. Bunel, S. Petit, C. Lagesse, CNRS UMR Géographie-Cités



**Simulation 3D de trafic routier à partir de la donnée OSM**  
J. Richard, Université Paris Est, Marne la Vallée



**Building an interactive decentralized information system network for participative local centered development in a new indian state: "residual Andhra Pradesh"**  
N. Sen, B. Raju, G. Prasad, A. Chappuis (1), S. Gupta (2), L. de Golbéry-Consultant  
(1) GMIS-Graphical Monitoring Information Systems Consultants Pvt Ltd., Hyderabad, India ; (2) APSDPS-Andhra Pradesh State Department of Planning and Statistics, Government of Andhra Pradesh



**Visualisation de la dynamique et des enjeux toponymiques de la ville suisse de Carouge**  
G. Di Marzo Serugendo\*, F. De Angelis\*\*, R.P. Gomes Oliveira\*\*, G. Longhi\*\*, F. Giraut\*\*\*, L. Destrem\*\*\*, C. Domingos, E. Laurenti\*\*\*\*, C. Pisteur\*\*\*\*  
Université de Genève, \*Centre Universitaire Informatique, Institut de Science des services informationnels, \*\*étudiants en Systèmes d'Information et Sciences des Services, \*\*\* Département de géographie et environnement, Faculté des sciences de la société, \*\*\*\* (étudiants en géographie)



**Mobi'Carto : une application Web pour visualiser l'offre de transport de la communauté d'agglomération de Cergy-Pontoise**  
M. Bricout, P. Etchart, V. Le Gall, Master Géomatique appliquée aux études urbaines et aux risques, Université de Cergy-Pontoise



**Remonter le temps**  
IGN - Institut national de l'information géographique et forestière

## Partenaires et soutiens

ADFIG  
Association Développement  
Festival International Géographie

