

FESTIVAL INTERNATIONAL DE GÉOGRAPHIE DE SAINT-DIÉ-DES-VOSGES



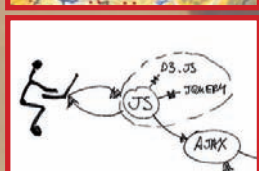

Concours de géovisualisation et cartographies dynamiques Septième édition Les candidats 2014



Salon de la géomatique

3-5 octobre 2014

Espace Copernic
(au-dessus du salon du livre)



- **Manipulation d'objets géographiques tridimensionnels à travers une interface naturelle : l'exemple du Leap Motion**, E. Bailly, Maître de conférences en Géographie
Centre de la Méditerranée Moderne et Contemporaine, Université Nice Sophia-Antipolis
- **Makan Map - Atlas en ligne interactif de la Région Autonome Ouïgoure du Xinjiang de Chine**, Y. Tashi, Ingénieur de recherche, UMR 8586 PRODIG CNRS
- **Suivi en temps réel de lignes de bus**, I. Echeandia, B. Pretet, R. Ralison, J. Tallon
Master 2 Pro Géomatique, Géomarketing et Multimédia" (G2M), Université Paris 8 - Saint-Denis
- **Le catalogue Interactif Régional de Consultation des études (CIRCE)**, H. Touchard, G. Déal, B. Duret, Région Basse Normandie,
Direction de l'Aménagement, du Développement Durable et de la Transition Energétique
- **Outil cartographique et intelligence territoriale : l'accessibilité spatiale en pratique**, F. Bodin, Maître de conférences, R. Déré, Doctorant, V. Gerils, Ingénieur d'études/Doctorant
Alcéane OPH DE LA VILLE DU HAVRE, Laboratoire TVES, UFR de Géographie, Université Lille 1
- **#baignadeinterdite**, S. Carrage, S. Braud, N. Corne-Viney, L. Cransac, E. Hoyet, M. Médic, X. Opigez
Institut d'aménagement et d'urbanisme de la Région d'Île-de-France
- **Les applications CHLORIS® et PIFH**, T. Vergne, Conservatoire botanique national du Massif central
- **VISUVELOV : visualisation des flux de vélos en libre service à Lyon**, D. Pitt
Master SIG, Université Jean Monnet, Saint-Etienne, ENS Lyon, laboratoire EVS, Plateforme ISIG
- **Sigogne, la biodiversité à toutes les échelles en Franche-Comté**, F. Grossiord, responsable de projet, L. Guénil administrateur technique
Plateau du patrimoine naturel, Maison de l'environnement de Franche-Comté
- **Le développement de Paris à travers la cartographie et les nouvelles technologies**, D. Gherdevich, docteur en géomatique, LAMOP (Laboratoire de Médiévisitologie Occidentale de Paris, Université Paris 1 Panthéon Sorbonne), Fondation Gerda Henkel
- **MH3DV : visualisation 3D de résultats hydrologiques**, J. Richard, A. Giangola-Murzyn, I. Tchiguirinskaia, D. Schertzer
Université Paris-Est, École des Ponts ParisTech, LEESU, Marne la Vallée



M@ppemonde



FIG
ADFIG

Association Développement
Festival International Géographie