




# Salon de la géomatique

## Festival International de Géographie de Saint-Dié-des-Vosges



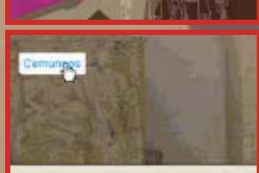

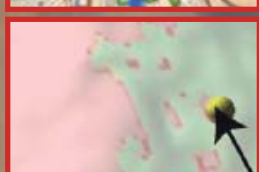
23ème édition  
11-14  
octobre  
2012

### Concours de géovisualisation et cartographies dynamiques 5ème édition

# Les candidats 2012



teruges potentiels  
de dépôts de décom  
Zones d'activités  
néralité de la popula



- **Entrer dans les paysages par les hyperpaysages avec le logiciel Ptviewer-Panorama,**  
Dominique Mallais (enseignant à la retraite)
- **Des briques : Méthode d'assemblage d'un SIG par pré-compilation de travaux de géomatique hétérogènes,**  
Alba Fuga, Andréa Niro (master Informatique Appliqué aux Systèmes d'Information Géographique ENSG/UPMC)
- **Géophonia. L'écouteur d'espace,**  
Jacques Pupponi (Office National des Forêts Centre Val de Loire, le Laboratoire EDESAC de Lille 3 et la société IntuitiveTravel)
- **SIRAD : serveur cartographique pour la gestion de crise, Lima-Callao (Pérou),**  
Pauline Gluski, Pascale Metzger (PACIVUR (IRD-UMR PRODIG))
- **Cosmographie. Une invitation numérique à l'exploration des collections du quai Branly,**  
Jean-François Gleyze (École Nationale Supérieure de Création Industrielle - Les Ateliers, en partenariat avec le musée du quai Branly)
- **Viewshed » 3D dynamique et interactif : exemple d'utilisation dans une étude paysagère,**  
Éric Bailly (CMMC Nice)
- **Cartographie interactive pour informer la population sur le risque majeur d'inondation à Saint-Étienne,**  
Éric Lieghio, Élisabeth Chesneau (UMR-CNRS Environnement Ville Société, unité de Recherche, ISTHME, université de Saint-Étienne)
- **La journée du Vélip' : départs, arrivées, manque de places, de vélos, régularités et imprévisibilités,**  
Daniel Leviselli (indépendant)
- **Visualiser l'espace visible. Une application pour calculer et représenter les isovists en 2 et 3 dimensions,**  
Wassim Suleiman et Thierry Joliveau(a), Éric Favier(b) (a EVS-ISTHME CNRS UMR 5600, Université de Saint-Etienne, b DIPI EA 3719 ENISE)



M@ppemonde

ADFIG

Association Développement  
Festival International Géographie

